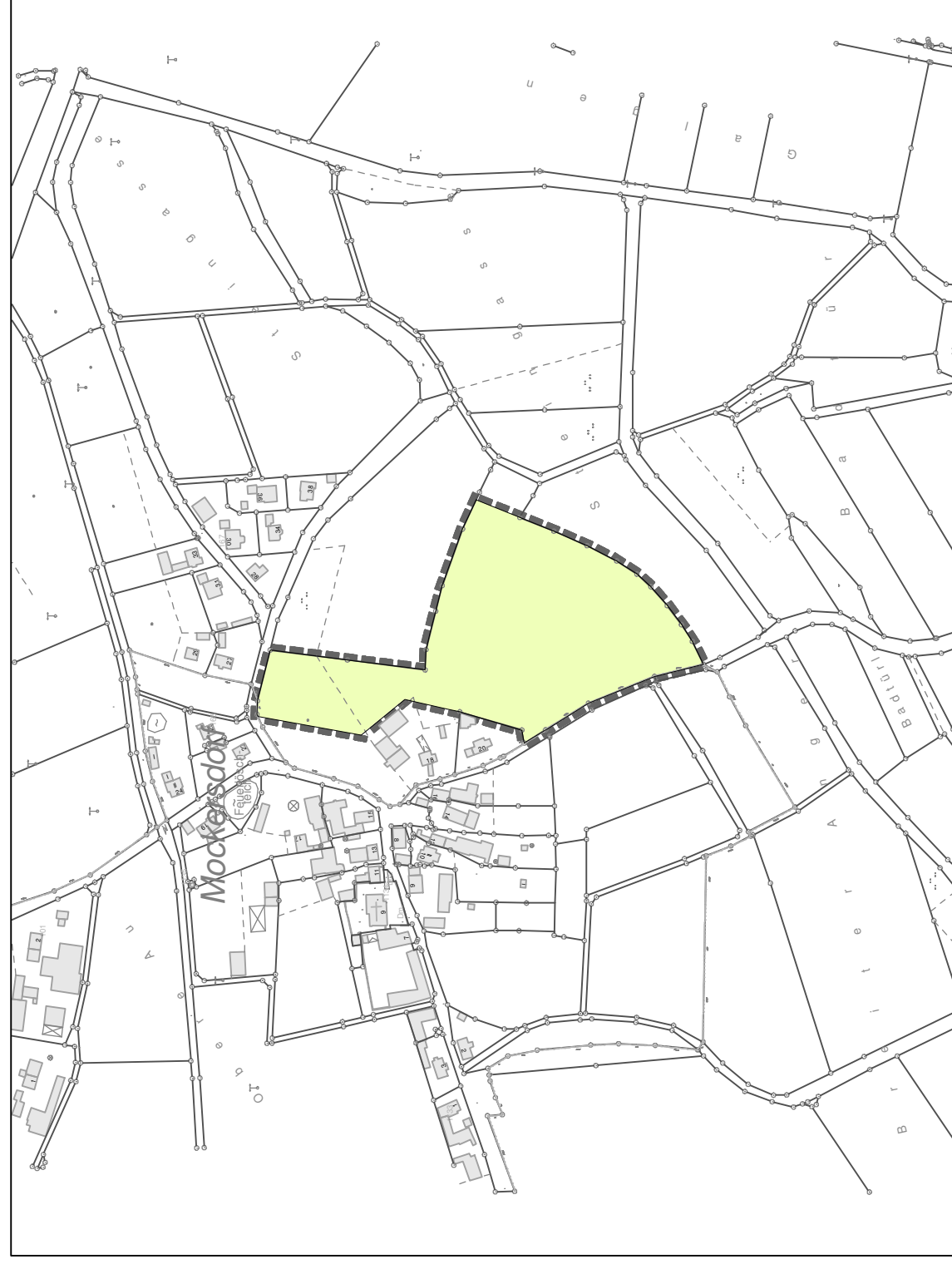


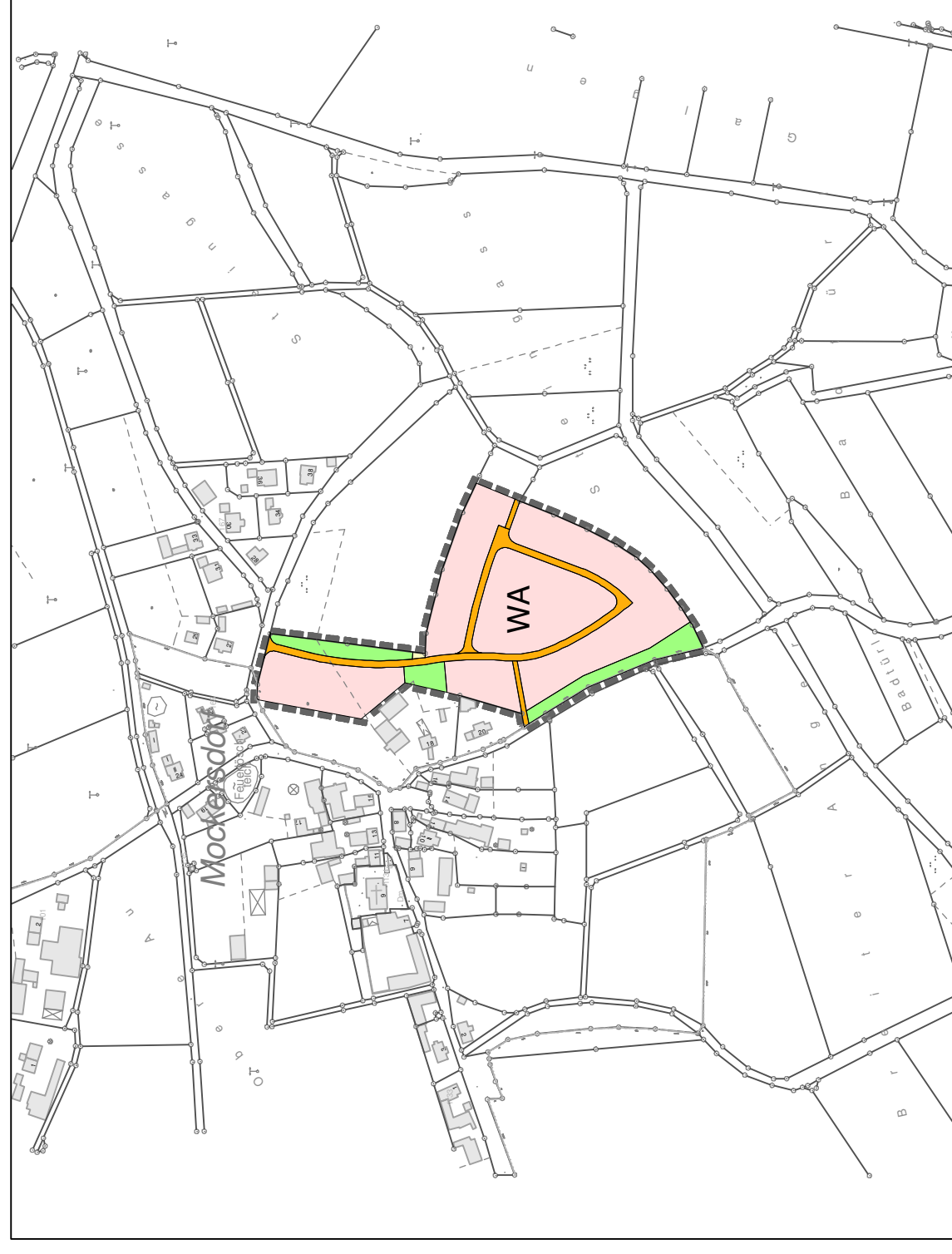
FLÄCHENNUTZUNGSPLAN ALT



ZEICHENERKLÄRUNG:

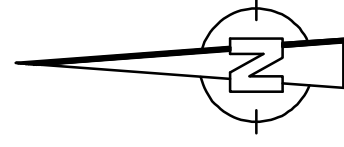
- Fläche für Landwirtschaft
- Grenze des räumlichen Geltungsbereiches

FLÄCHENNUTZUNGSPLAN NEU




ZEICHENERKLÄRUNG:

- Wohnbauflächen
- Öffentliche Straßen und Wege
- Öffentliche Grünfläche
- Fläche für Versorgungsanlagen
- Grenze des räumlichen Geltungsbereiches
- WA Allgemeine Wohngebiete



Stadt Neustadt am Kulm Lkr. Neustadt/WN



3. Änderung des Flächennutzungsplanes im Bereich Baugebiet "Kulmblick" in der Stadt Neustadt am Kulm


Zeichnerischer Teil

Entwurf vom 07.06.2016

Maßstab 1 : 5000

Aufgestellt:
Grafenwöhr, 07.06.2016

Neustadt am Kulm, 07.06.2016



ARCHITEKTUR- UND INGENIEURBÜRO
DIP.-ING. (FH) WOLFGANG SCHULTZ
Pechholzer Straße 18, 92655 Grafenwöhr
Tel. 09641/925141 Fax. 09641/925142



Stadt Neustadt am Kulm
Lkr. Neustadt/WN
Marktplatz 39, 95514 Neustadt am Kulm
Tel. 09648/273, Fax. 09648/913529